
	ALCALDIA DE VILLAVICENCIO	FR-1585-GA05	
	PROCESO DE EDUCACION MUNICIPAL	Vigencia:06/09/2019	
	Subproceso Instituciones Educativas- Gestión Académica y de Convivencia Escolar	Documento controlado	
EVALUACIÓN, GUÍA, TALLER, REFUERZO Y RECUPERACIÓN		Página 1 de 1	

## COLEGIO MIGUEL ÁNGEL MARTÍN

Evaluación		Recuperación		Guía x		Taller		Refuerzo	
Periodo1		Grado SÉPTIMO		Asignatura	CIENCIAS SOCIALES		SOCIALES	fecha	27-01-2021
Nombre del docente	ISIDRO HERRERA ARDILA mail: ishear@hotmail.com				Nombre del estudiante				

### GRADO SÉPTIMO GUÍA VIRTUALIDAD # 2° CIENCIAS SOCIALES. ISIDRO HERRERA ARDILA

#### 1. EXPLORACIÓN.

Recuerdas cuando tu profe de tercero primaria te presentó una pirámide en tablero y dentro de ella el dibujo con la clasificación de los pisos térmicos?. De cero a 1000 para pisos térmicos cálidos y dibujabas el ejemplo de vegetación, de 1000 a 2000 piso templado de 2000 a 3000 correspondiente a piso térmico frío luego el páramo con sus frailejones y finalmente las nieves perpetuas las cuales en la actualidad están dejando de serlo por el cambio climático, desafortunadamente; pues, bien, si realizáramos un viaje de Villavicencio a Bogotá podríamos sentir una buena parte de estos cambios climáticos. Nuestra ciudad está aproximadamente y en promedio a 470 metros sobre el nivel del mar y es de piso térmico cálido y desde luego aún en invierno hace calor; a unos 40 minutos de recorrido percibimos que la temperatura comienza a bajar y disminuye el calor y poco tiempo después sentimos frío. Eso significa que el paisaje geográfico es cambiante y ello modifica la flora, la fauna y las actividades humanas. Con este pequeño pero emocionante paseo por la observación, podemos pensar en la existencia de regiones naturales como nuestra hermosa Orinoquia con sus corocoras, chigüiros, ganado y extensas sabanas.

#### **¡QUÉ PESAR QUE CUANDO VIAJES DE DÍA TE QUEDES DORMIDO (A)!**

Con el trigo se hace el delicioso Pan, humm qué más rico que un pan caliente?. Este solo se cultiva en climas fríos. El tomate, esencial en la cocina en los riquísimos hogaos, producto especialmente de clima templado al igual que el café, la bebida social más importante del planeta. Te prometo que cuando seas adulto gozarás tomándote un delicioso tinto y finalmente los productos del voceo de nuestros honrados vendedores en calle: el plátano, la yuca, la piña el mango... de clima caliente.

#### 2. ESTRUCTURACIÓN.

##### ¿Qué es el espacio geográfico?

En geografía, se entiende por espacio geográfico al modo específico en que una sociedad se organiza en el espacio físico que ocupa; o bien al espacio físico mismo, una vez que ha sido organizado por una sociedad específica. Dicho en términos más sencillos, este concepto se refiere al modo en que las sociedades se interrelacionan con su medio ambiente, estructurado en diversos "paisajes": natural, humanizado, agrario, industrial, urbano, etcétera. Puede emplearse como sinónimo de territorio.

De esta manera, a la hora de estudiar el espacio geográfico de una sociedad, deberemos hacer referencia a su organización económica, política, social y cultural; elementos que en geografía se representan usualmente como un conjunto de nodos, líneas, áreas o flujos, según lo que estipula el análisis espacial.

Por ende, algunas dinámicas son estáticas y estables (como el uso del suelo), mientras que otras móviles y fluidas (como el transporte).

Este concepto es empleado en las distintas escuelas de la geografía, aunque más ampliamente en la geografía humana. Su lógica suele ser la de partir de lo visible, para evidenciar los procesos que le dieron origen y las dinámicas que, presentes o ausentes, construyeron el paisaje que se observa.

##### Tipos de espacio geográfico

No existe una tipología específica de espacios geográficos, ya que estos pueden ser de tantos tipos como características tengan. Sin embargo, suele distinguirse, en base al grado de participación humana en la formación de un espacio determinado, entre:

- Espacios geográficos intervenidos. Aquellos en los que la actividad humana del tipo que sea ha resultado indispensable para la construcción de un espacio geográfico, como es el caso de las ciudades.
- Espacios geográficos no intervenidos. Aquellos que resultan ajenos en su constitución a las actividades de la humanidad, como puede ser un desierto, por ejemplo.

##### Características del espacio geográfico

El espacio geográfico es acumulativo, es decir que contiene huellas de su propia historia.



El espacio geográfico abarca dos perspectivas fundamentales:



"Educamos para una cultura de la vida, su calidad y su sentido"

Cra.35 No.15-60 Nuevo Ricaurte – Villavicencio

Tel: 6723175 – 3202717987 E-mail: [colmartin2025@hotmail.com](mailto:colmartin2025@hotmail.com) - [www.colmartin.edu.co](http://www.colmartin.edu.co)

	ALCALDÍA DE VILLAVICENCIO PROCESO DE EDUCACIÓN MUNICIPAL Subproceso Instituciones Educativas- Gestión Académica y de Convivencia Escolar	FR-1585-GA05 Vigencia:06/09/2019 Documento controlado	
	EVALUACIÓN, GUIA, TALLER, REFUERZO Y RECUPERACIÓN	Página 2 de 1	

## COLEGIO MIGUEL ÁNGEL MARTÍN

- Perspectiva locacional. Se refiere a la locación, es decir, la ubicación geográfica.
- Perspectiva ecológica. Se refiere a los seres que lo habitan.

Cada una considerada como un sistema en funcionamiento en el espacio, permitiendo así tres formas distintas de estudio: el análisis espacial, el análisis paisajístico y el análisis ecológico-ambiental.

Por otro lado, el espacio geográfico es acumulativo, o sea, contiene en sí mismo las huellas de su propia historia, que pueden rastrearse en su devenir de modo similar a como hacen los biólogos con el proceso evolutivo. Es decir que los rastros de las sociedades anteriores modifican el espacio geográfico y lo hacen singular, tanto como las dinámicas de las sociedades vigentes.

Existe también la posibilidad de que elementos de distintos tiempos históricos se superpongan en el espacio geográfico, digamos, elementos medievales y modernos, o industriales y posindustriales. Este concepto está siendo transformado por las dinámicas de la sociedad de la información del siglo XXI, para dar pie a nuevas formas de territorialidad, como la digital.

### Componentes del espacio geográfico

Al espacio geográfico se le atribuyen los siguientes componentes:

- Naturales. Aquellos que, obviamente, no dependen de la intromisión de los seres humanos, sino que responden a la naturaleza. montañas, valles, lagos, mares, son ejemplos de ello.
- Sociales. Aquellos que provienen, en cambio, de actividades humanas que atañen a las dinámicas de creación de una comunidad, como son las actividades religiosas, las nacionalidades, los Estados mismos, etc.
- Políticos. Aquellos que derivan del modo en que el poder se organiza en la sociedad humana, es decir, que responden a pactos, acuerdos o imposiciones históricas, como pueden ser la delimitación de las naciones del planeta, la organización sociopolítica de sus territorios, etc.
- Económicos. Aquellos que son fruto de las numerosas dinámicas de producción y consumo que la humanidad lleva a cabo para satisfacer sus propias necesidades, como pueden ser los flujos de capitales, las clases sociales, etc.
- Culturales. Aquellas que provienen del modo particular de ver el mundo que una comunidad humana preserva a lo largo de las generaciones, como son las tradiciones locales, el idioma, la gastronomía, etc.

Denominamos región a una determinada demarcación geográfica, ya sea de acuerdo a consensos políticos, por fronteras geo políticas, o por características naturales como el relieve y el clima. De acuerdo a estas demarcaciones existen entonces diferentes regiones, que además de estas limitaciones en cuanto geografía y política, también pueden incluso compartir los habitantes de ella costumbres, tradiciones o prácticas sociales-culturales similares.

La regionalización implica la división de un territorio en áreas menores con características comunes y representa una herramienta metodológica básica en la planeación ambiental, pues permite el conocimiento de los recursos para su manejo adecuado. La importancia de regionalizaciones de tipo ambiental estriba en que se consideran análisis basados en ecosistemas, cuyo objetivo principal es incluir toda la heterogeneidad ecológica que prevalece dentro de un determinado espacio geográfico para, así, proteger hábitats y áreas con funciones ecológicas vitales para la biodiversidad, las cuales no hubiesen sido consideradas con otro tipo de análisis

Regionalización sirve para dividir el territorio en fragmentos y manejarlo mejor. En una ciudad, puede haber las siguientes regiones: central, residencial, industrial, ambiental y rural (POT). Para cada una de estas zonas, el gobierno de la ciudad establecería metas propias asignadas en específico según su naturaleza y ámbito de desarrollo. Por ejemplo, el gobierno no incentivaría la actividad agrícola en el área central o industrial.

El mar territorial es el sector del océano en el que un Estado ejerce plena soberanía, de igual forma que en las aguas internas de su territorio. Según la Convención de las Naciones Unidas sobre el Derecho del Mar de 1982, el mar territorial es aquel que se extiende hasta una distancia de doce millas náuticas (22,2 km ) contadas a partir de las líneas de base desde las que se mide su anchura.



La plataforma continental es la superficie de un fondo submarino próximo a la costa y con profundidades inferiores a 200 metros. Su amplitud desde la costa es variable, desde escasos metros hasta cientos de kilómetros. Es la continuación submarina de los continentes,<sup>1</sup> es decir, su basamento geológico está constituido por corteza continental.<sup>2</sup> En ella abunda la vida animal y vegetal por lo que es de gran importancia económica.



*"Educamos para una cultura de la vida, su calidad y su sentido"*

Cra.35 No.15-60 Nuevo Ricaurte – Villavicencio

Tel: 6723175 – 3202717987 E-mail: [colmartin2025@hotmail.com](mailto:colmartin2025@hotmail.com) - [www.colmartin.edu.co](http://www.colmartin.edu.co)

	ALCALDIA DE VILLAVICENCIO PROCESO DE EDUCACION MUNICIPAL Subproceso Instituciones Educativas- Gestión Académica y de Convivencia Escolar	FR-1585-GA05 Vigencia:06/09/2019 Documento controlado	
	EVALUACIÓN, GUIA, TALLER, REFUERZO Y RECUPERACIÓN	Página 3 de 1	

## COLEGIO MIGUEL ÁNGEL MARTÍN

El agua que la cubre suele contener vida marina en abundancia y la mayor parte de la pesca se realiza en esta zona. Aquí se encuentra la cuarta parte de la producción mundial de petróleo y gas procedente de las rocas que se encuentran debajo de estas plataformas.

En el derecho internacional.

El Convenio de Ginebra de 1958 sobre plataforma continental, en su artículo 1, entendía por plataforma continental:

La plataforma continental circunda a los continentes hasta una profundidad media de 200 m, lo cual, dada su escasa pendiente, representa una anchura de cerca de 90 km en promedio. Su límite exterior se caracteriza precisamente por un cambio brusco de esta pendiente: el fondo se inclina en forma de talud continental, en cuya base se halla el fondo del océano.

Artículo 1 del Convenio de Ginebra de 1958

Este concepto, a efectos de derecho internacional, fue modificado por la Convención sobre el Derecho del Mar de 1982 (Convemar), que estableció:

La plataforma continental de un Estado ribereño comprende el lecho y el subsuelo de las áreas submarinas que se extienden más allá de su mar territorial y a todo lo largo de la prolongación natural de su territorio hasta el borde exterior del margen continental, o bien hasta una distancia de 200 millas marinas contadas desde las líneas de base a partir de las cuales se mide la anchura del mar territorial, en los casos en que el borde exterior del margen continental no llegue a esa distancia.

Artículo 76.1 f de la Convención sobre el Derecho del Mar (1982)

La zona económica exclusiva, también denominada mar patrimonial, es una franja marítima que se extiende desde el límite exterior del mar territorial contado a partir de la línea de base desde la que se mide la anchura de éste.

Espacio aéreo es una porción de la atmósfera terrestre, tanto sobre tierra como sobre agua, regulada por un Estado (país) en particular. Los acuerdos internacionales reconocen la soberanía estatal sobre el espacio aéreo, pero no la extienden al espacio exterior.

### CLASES

Existen tres tipos de espacio aéreo: controlado, no controlado, espacio aéreo de uso especial, y otros. El tipo de espacio aéreo es definido dependiendo del movimiento de aeronaves, el propósito de las operaciones que aquí se conducen, y el nivel de seguridad requerido.

El espacio aéreo está clasificado por la OACI en 7 partes, definidos con una letra de la A a la G. Clase A representa el nivel más alto de control, mientras que las clases F y G son espacio aéreo no controlado. No todos los países tienen todas las clasificaciones de los espacios aéreos, se seleccionan los que más estén acorde a las necesidades que este requiera.

El espacio aéreo controlado es un espacio aéreo con dimensiones definidas en el cual hay un servicio de control de tráfico aéreo para vuelos IFR (*Instrumental Flight Rules*) y para vuelos VFR (*Visual Flight Rules*) según la clasificación de este.

El espacio aéreo controlado es también un espacio aéreo en donde todos los pilotos están sujetos a ciertos requisitos, reglas de operación y requerimientos para sus aeronaves.

### Extensión del espacio aéreo



Con base en la legislación internacional, la noción de espacio aéreo soberano corresponde con la definición marítima de las aguas territoriales, que serían 12 millas náuticas (22,2 km) hacia el exterior de la línea de costa. El espacio aéreo que queda fuera de esta línea se considera espacio aéreo internacional, análogamente a la declaración de aguas internacionales en la ley marítima. De todas formas un país puede, mediante acuerdos internacionales, asumir la responsabilidad de controlar regiones del espacio aéreo internacional. Con base a esto, por ejemplo, Portugal mantiene el control del tráfico aéreo sobre gran parte del Atlántico, o Estados Unidos, sobre la mayor parte del océano Pacífico, incluso tratándose de aguas internacionales.



"Educamos para una cultura de la vida, su calidad y su sentido"

Cra.35 No.15-60 Nuevo Ricaurte – Villavicencio

Tel: 6723175 – 3202717987 E-mail: [colmartin2025@hotmail.com](mailto:colmartin2025@hotmail.com) - [www.colmartin.edu.co](http://www.colmartin.edu.co)

	ALCALDIA DE VILLAVICENCIO	FR-1585-GA05	
	PROCESO DE EDUCACION MUNICIPAL	Vigencia:06/09/2019	
	Subproceso Instituciones Educativas- Gestión Académica y de Convivencia Escolar	Documento controlado	
	EVALUACIÓN, GUIA, TALLER, REFUERZO Y RECUPERACIÓN	Página 4 de 1	

### COLEGIO MIGUEL ÁNGEL MARTÍN

#### 3. TRASFERENCIA.

Como te habrás dado cuenta, en esta guía encontraste conceptualizaciones nuevas que debes de comenzar a manejar en tu léxico y en tu estructuración académica. Por tanto da respuesta a los siguientes interrogantes.

1. Establezca diferencia entre: Paisaje geográfico, región y regionalización.
2. Explica. Para qué sirve el POT (plan de ordenamiento territorial) en una ciudad?
3. El espacio geográfico de la Orinoquia comprende dos subregiones: el piedemonte llanero y la altillanura. Cuál es su diferencia?
4. Porqué es tan importante política y territorialmente San Andrés para Colombia?
5. Que es el mar territorial
6. Que es el mar patrimonial?
7. Que dice la Convención de Ginebra sobre la plataforma continental?
8. Que es el espacio aéreo?

#### 4. ACTITUDINAL DEL ESTUDIANTE.

Describe las razones por las cuales seleccionarías uno de estos espacios geográficos para ir de paseo: Cartagena, San Andrés, Leticia. Mínimo diez renglones.

ENVIAR A [ishear@hotmail.com](mailto:ishear@hotmail.com)

Cel. 3178434059 a más tardar el 25 de febrero.



*"Educamos para una cultura de la vida, su calidad y su sentido"*

Cra.35 No.15-60 Nuevo Ricaurte – Villavicencio

Tel: 6723175 – 3202717987 E-mail: [colmartin2025@hotmail.com](mailto:colmartin2025@hotmail.com) - [www.colmartin.edu.co](http://www.colmartin.edu.co)