

**COLEGIO MIGUEL ÁNGEL MARTÍN**

Evaluación		Recuperación		Guía x		Taller		Refuerzo	
Periodo1		Grado SEXTO		Asignatura	CIENCIAS SOCIALES		SOCIALES	fecha	27-01-2021
Nombre del docente	ISIDRO HERRERA ARDILA mail: ishear@hotmail.com				Nombre del estudiante				

GRADO SÉPTIMO VIRTUALIDAD #4 CIENCIAS SOCIALES ISIDRO HERRERA ARDILA [ishear@hotmail.com](mailto:ishear@hotmail.com)

Regiones geográficas de Europa.---Regiones geográficas de Asia.

**EXPLORACIÓN.**

Europa, nuestro colonizador, que nos dio una cultura y nos arrebató la nuestra. De eso ya hace más de 500 años y ha pasado mucha agua por debajo del puente. Es el segundo continente más pequeño territorialmente después de Oceanía, sin embargo ello no ha sido un impedimento para que en ella hayan prosperado los más grandes imperios del mundo antiguo, el sistema feudal de la edad media, las grandes revoluciones burguesas de la edad moderna, las guerras mundiales más cruentas de la edad contemporánea y siga teniendo hoy un protagonismo mundial. Miles de Colombianos alistaron maleta en el pasado y viajaron a países como Alemania, Italia, España e Inglaterra y anclaron su vida allí.

Asia por su parte, el gigante territorial con sus culturas milenarias como la China, la japonesa e India, nos llena de admiración con sus artes marciales, el sumo, sus comidas exóticas, su gran espiritualidad, tanto que es cuna de todas las grandes religiones: cristianismo, judaísmo, islamismo, budismo y otras más. También en su territorio tuvieron raíces grandes imperios como el persa, el mongol, el babilónico y el imperio Otomano que influyó con sus conquistas para que se descubriera América.

Es muy importante por cultura general que aprendas los nombres de los principales países europeos y asiáticos con sus respectivas capitales, al menos.

**ESTRUCTURACIÓN.**

Las 5 Regiones Naturales de Europa Principales

Las **regiones naturales de Europa** principales son la ibérica, atlántica, central, mediterránea y oriental. De esta forma, totalidad del territorio es abarcado, incluyendo las islas británicas y los mares que se localizan alrededor del continente. El continente europeo se encuentra localizado en su mayoría en latitudes que se conocen como septentrionales, es decir, que su territorio se encuentra ubicado mayormente en el hemisferio norte del planeta. Esto hace que las regiones naturales del continente puedan contar con temperaturas cálidas y frías de forma estacionaria en el transcurso del año.



Las regiones central, ibérica y atlántica cuentan con un clima ligeramente más cálido que las demás regiones, esto se debe a la presencia de los mares que les rodean. Por otro lado, las otras regiones cuentan con climas más fríos y secos, se caracterizan por sus pocas precipitaciones y fuertes vientos.

**Distintas regiones naturales de Europa**

**1- Región ibérica**



La Región Ibérica se encuentra habitada en su mayoría por España y en un pequeño porcentaje por Portugal. Posee un relieve ligeramente irregular, con algunas mesetas y la cordillera de Cantabria.



*"Educamos para una cultura de la vida, su calidad y su sentido"*

Cra.35 No.15-60 Nuevo Ricaurte – Villavicencio

Tel: 6723175 – 3202717987 E-mail: [colmartin2025@hotmail.com](mailto:colmartin2025@hotmail.com) - [www.colmartin.edu.co](http://www.colmartin.edu.co)

	ALCALDIA DE VILLAVICENCIO PROCESO DE EDUCACION MUNICIPAL Subproceso Instituciones Educativas- Gestión Académica y de Convivencia Escolar	FR-1585-GA05 Vigencia:06/09/2019 Documento controlado	
	EVALUACIÓN, GUIA, TALLER, REFUERZO Y RECUPERACIÓN	Página 2 de 1	

## COLEGIO MIGUEL ÁNGEL MARTÍN

Estas sutiles variaciones en el relieve permiten la presencia de dos tipos de climas predominantes: húmedo en la costa y seco en las zonas del sur, el este y el centro.

Dentro de esta región también existen llanuras que se explotan principalmente con actividades agrícolas. En las zonas más húmedas es común encontrar cultivos de maíz y ganado de pastoreo y leche.

En las partes más secas, predomina el cultivo de diversos productos (vid, trigo, olivo, azúcar, tabaco y algodón). Esta división de la región es posible gracias a que las áreas más pobladas de la misma se localizan en su litoral, en el extremo norte del territorio.

### 2- Región atlántica (La Gran Llanura Europea)

Esta región comprende a los países de Bélgica, Francia, Reino Unido, Luxemburgo, Holanda y los países Escandinavos (Dinamarca, Noruega, Finlandia y Suecia). Es así como ocupa la mayor parte del territorio europeo, las costas y mares de mayor importancia económica en el mundo (el mar del norte y el océano Atlántico).

La región natural atlántica tiene un relieve lleno de altos y bajos, lo que le permite ostentar climas diversos influenciados tanto por la geografía, como por las brisas del atlántico.

En esta región, los veranos no son exageradamente calurosos, los inviernos no alcanzan temperaturas extremas y hay presencia de lluvias permanentemente a lo largo del año. La diversidad de temperaturas y suelos hace que ésta sea una de las regiones más explotadas y pobladas del continente.

Los países escandinavos cuentan con diferencias marcadas en su geografía debido a la presencia de los montes Fiordos, que le dan a esta zona de la región un clima de tundra. Esta zona de la región también se encuentra cerca al Círculo Polar Ártico, razón por la cual es rica en recursos hídricos.

En general, la flora y la fauna de la Región atlántica se caracteriza por contar con muchos bosques de pequeño tamaño, separados entre sí, con coníferas que no alcanzan mucha altura y mamíferos herbívoros (caribú, reno y buey) y carnívoros (lobos, zorros y martas).

La mayoría de animales que habitan al norte de la región tienden a desplazarse al sur del continente, sobre todo cuando llega el invierno y va en busca de alimento.

Los países dentro de esta región natural se destacan por su alta concentración demográfica, su desarrollo industrial en diferentes campos (metalmeccánica, automotriz, textil, hidrocarburos, energía nuclear, química, minería, entre otras). Son altos productores de pulpas vegetales, gracias a su riqueza forestal.

### 3- Región central (Cordilleras Transversales)

Al interior de esta región se encuentran los países europeos de Suiza, Austria, Alemania, Polonia, Rumania, Hungría, República Checa, Eslovaquia, Liechtenstein, Ucrania, Lituania, Moldavia, Bielorrusia, Estonia y Letonia.

La topografía de esta región incluye llanuras al norte, montañas (Alpes) y cuencas. De esta forma, los climas predominantes incluyen los fríos de las montañas altas y el Atlántico con temperaturas menos extremas, lluvias y estaciones.

Es una región con una alta riqueza hídrica, que le ha permitido desarrollar rutas fluviales prósperas. Su vegetación se compone principalmente de bosques de pino y liquen.

Sin embargo, esta vegetación varía dependiendo de la altura de las montañas. En general, es una región con un ecosistema de tundra en algunas regiones y un poco más cálido hacia el Mediterráneo.

Sus habitantes son principalmente de origen germano, alpino, normando y nórdico. Al igual que la región atlántica, la región central se encuentra densamente poblada y explotada. Por tanto, presenta un vasto desarrollo industrial en diferentes campos (metalmeccánica, química, óptica, entre otros).

A nivel agrícola, se pueden encontrar cereales como la cebada y praderas para el pastoreo de ganado de leche.

### 4- Región mediterránea

Esta región recibe su nombre del mar que le rodea: Mediterráneo. Se encuentra localizada en el extremo sur de Europa y comprende las penínsulas Itálica y Balcánica.

En la península Itálica puede ser encontrada Italia y en la Balcánica se localizan Grecia, Serbia, Bulgaria, Montenegro, Albania, Macedonia, Croacia, Eslovenia, Bosnia-Herzegovina y Malta.

Su topografía se caracteriza por contar con elevaciones montañosas (Alpes y Cárpatos) que dividen el territorio en zonas visiblemente diferentes. Cuenta con pequeñas llanuras y cuencas fluviales.

El clima es en general menos extremo que al norte del continente, por lo que los veranos son secos y cálidos. Por otro lado, la región cuenta con lluvias suaves, controladas por la presencia de los Alpes.

Existen especies vegetales endémicas de la región como lo es el alcornoque o árbol de corcho. También es común ver olivos, vid y bosques de pinos de tipo marítimo. De igual manera, cuenta con una flora exótica rica en mamíferos endémicos de la zona.

Las buenas condiciones del clima, la riqueza de la región y el desarrollo de industrias, principalmente del turismo, han hecho de ésta una de las regiones más densamente pobladas de Europa.



Por otro lado, la población de esta región es principalmente de origen germánico, helénico y latino.



"Educamos para una cultura de la vida, su calidad y su sentido"

Cra.35 No.15-60 Nuevo Ricaurte – Villavicencio

Tel: 6723175 – 3202717987 E-mail: [colmartin2025@hotmail.com](mailto:colmartin2025@hotmail.com) - [www.colmartin.edu.co](http://www.colmartin.edu.co)

	ALCALDIA DE VILLAVICENCIO PROCESO DE EDUCACION MUNICIPAL Subproceso Instituciones Educativas- Gestión Académica y de Convivencia Escolar	FR-1585-GA05 Vigencia:06/09/2019 Documento controlado	
	EVALUACIÓN, GUIA, TALLER, REFUERZO Y RECUPERACIÓN	Página 3 de 1	

## COLEGIO MIGUEL ÁNGEL MARTÍN

### 5- Europa oriental

Es la segunda región natural de Europa que ocupa una mayor extensión de territorio. Comprende el territorio de Rusia, limitado por la cordillera de los montes Urales y los altiplanos de Kazajistán.

Su topografía está llena de contrastes, pues cuenta con vastas cordilleras, grandes llanuras y largos ríos, en su mayoría navegables.

En el centro de la región se da un clima con inviernos largos y veranos más cortos, este clima se conoce por el término de continental y en general, presenta temperaturas bajas todo el año.

Gracias a esto, gran parte de la fauna acuática se compone de especies como truchas, esturianos y carpas.

La fauna terrestre es cuenta con bisontes y animales de gran tamaño adecuados para soportar temperaturas extremas. La vegetación, por otro lado, es rica en coníferas.

Las principales actividades económicas de esta región dependen principalmente de la minería y la producción agrícola. Es, por tanto, una de las regiones menos explotadas y habitadas de Europa.

### ¿Cuáles son las Regiones de Asia?

Asia es un enorme continente con más de 44 millones de kilómetros que se encuentra dividida en seis grandes regiones naturales marcadas por su amplia superficie, la variedad de su clima, las superpobladas zonas urbanas y la diversidad de sus relieves.

#### Las regiones de Asia son 6:

##### 1. Asia septentrional

Asia septentrional está conformado por:

- Rusia asiática.

La región de Asia septentrional está conformada por el área asiática de Rusia, una zona con bajos niveles demográficos debido a las bajas temperaturas que llegan a congelar gran parte de sus ríos por meses.

La mayor parte de la región se caracteriza por poseer un clima frío y seco pues su relieve se basa en un sistema montañoso donde se destacan los Montes Urales, la Cordillera del Cáucaso y los Montes Yáblonov. Además, en esta región se creó el imperio por territorio contiguo más grande del mundo y estuvo a cargo de gobernantes soviéticos.

##### 2. Asia Central

Asia Central está conformado por:

- Kazajistán. Kirguistán. Tayikistán. Turkmenistán. Uzbekistán.

Asia Central se caracteriza por formar parte de la llanura siberiana donde predominan los climas continentales con temperaturas bajas y largos inviernos. Además, cuenta con la zona más fría del continente y del planeta que es Verjoyansk.

Estas condiciones climáticas no son favorables para su hábitat, por eso la población se encuentra muy dispersa, sobre todo en pueblos nómadas. Su economía se basa en la explotación de los recursos mineros como el carbón, el hierro y el petróleo.

##### 3. Asia Occidental

Asia Occidental está conformado por:

- Arabia Saudita. Armenia. Azerbaiyán. Baréin. Catar. Chipre. Emiratos Árabes Unidos.
- Georgia. Irak. Israel. Jordania. Kuwait. Líbano. Omán. Siria. Turquía. Yemen.

Asia Occidental o Medio Oriente es una región que se encuentra dividida por una zona noroccidental que basa su economía en la agricultura y el pastoreo, y por una zona suroccidental en la explotación petrolera.

Aunque también basan su economía en la explotación petrolera en el golfo Pérsico. Otra importante característica geográfica es que allí se encuentra el mar Muerto con un alto índice de salinidad.

##### 4. Asia Meridional

Asia Meridional está conformado por:

Afganistán. Bangladés. Bután. India. Irán. Maldivas. Nepal. Pakistán. Sri Lanka.

La región de Asia Meridional está formada por dos penínsulas del océano Índico: la península de Indochina y la península de Indostán. Las mayores urbes se encuentran en Cochinchina y en Tonkín.

Además, esta región está compuesta por nueve países de las cuales India es la mayor economía y Pakistán ocupa el segundo lugar. Asia Meridional se caracteriza por sus fuertes vientos y abundantes precipitaciones (la región más lluviosa del mundo).

##### 5. Asia Oriental

Asia Oriental está conformado por: China. Corea del Norte. Corea del Sur. Japón. Mongolia. Taiwán.



La región de Asia Occidental tiene un paisaje que contrasta con el Everest (la montaña más grande del mundo con 8.848 m.), con la meseta de Tíbet y las amplias llanuras de China. Esto hace que sea influenciada por los climas húmedos, alpinos, continentales y desérticos.



"Educamos para una cultura de la vida, su calidad y su sentido"

Cra.35 No.15-60 Nuevo Ricaurte – Villavicencio

Tel: 6723175 – 3202717987 E-mail: [colmartin2025@hotmail.com](mailto:colmartin2025@hotmail.com) - [www.colmartin.edu.co](http://www.colmartin.edu.co)

	<b>ALCALDIA DE VILLAVICENCIO</b>	FR-1585-GA05	
	PROCESO DE EDUCACION MUNICIPAL Subproceso Instituciones Educativas- Gestión Académica y de Convivencia Escolar	Vigencia:06/09/2019	
	<b>EVALUACIÓN, GUIA, TALLER, REFUERZO Y RECUPERACIÓN</b>	Documento controlado	
		Página 4 de 1	

## COLEGIO MIGUEL ÁNGEL MARTÍN

Esta región posee una de las economías más desarrolladas, siendo China el mayor productor de cerdos del mundo. Además, tiene el desierto de Mongolia que es habitado por los pueblos nómadas, los cuales constituyen los índices demográficos de mayor relevancia del mundo.

### 6. Sudeste Asiático

Sudeste Asiático está conformado por:

Birmania. Brunéi. Camboya. Filipinas. Indonesia. Laos. Malasia. Singapur. Tailandia.

Timor Oriental. Vietnam.

La región del Sudeste Asiático está conformada por más de 13.000 islas entre Java y Sumatra. Se caracteriza por tener un relieve montañoso e inestable producto de su actividad volcánica, aunque prevalece un clima cálido que le da vida a grandes selvas tropicales.

Su mayor fuente de economía proviene de Singapur y de Brunei que son los grandes productores de gas natural y petróleo. Por otro lado, en esta región vive el dragón de Komodo que mide cinco metros y es considerado el lagarto más grande del planeta.

### TRASFERENCIA.

Realiza las siguientes actividades.

- Cuáles son las regiones naturales de Europa?
- Realiza un mapa conceptual explicativo de cada región (incluya países y economía)
- Haz un listado de Países que nombra la guía y coloca al frente la capital
- Cuantos países asiáticos nombra la guía
- Cales son las regiones naturales de Asia?
- Porque la región oriental de Asia es la más conocida en Colombia?
- Investiga por lo menos seis marcas de carros y motos Japonesas en el mercado Colombiano.

### ACTITUDINAL DEL ESTUDIANTE.

Que otras cosas importantes de Europa Haz escuchado y sabes que no estén en la guía?.



*"Educamos para una cultura de la vida, su calidad y su sentido"*

Cra.35 No.15-60 Nuevo Ricaurte – Villavicencio

Tel: 6723175 – 3202717987 E-mail: [colmartin2025@hotmail.com](mailto:colmartin2025@hotmail.com) - [www.colmartin.edu.co](http://www.colmartin.edu.co)